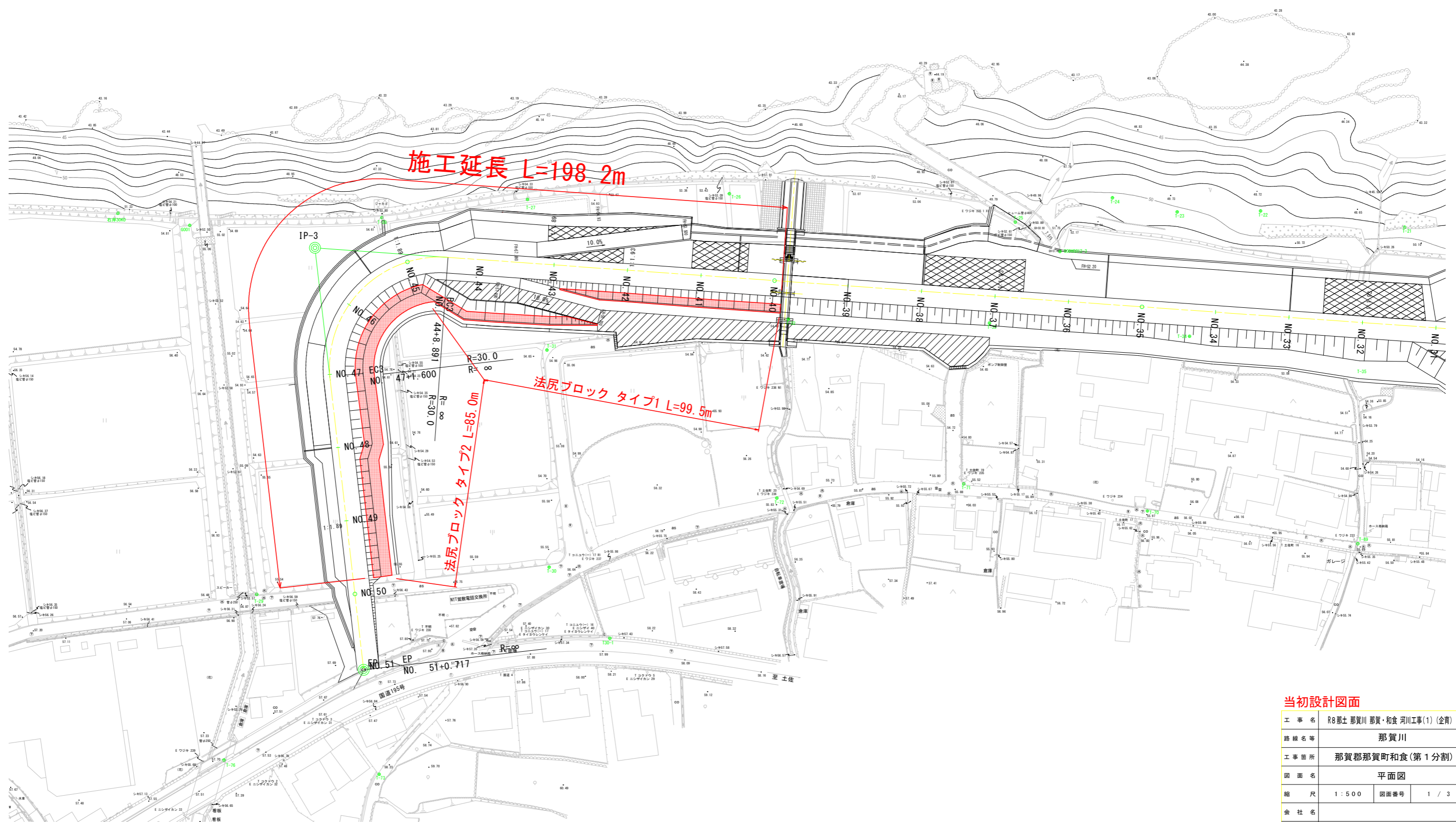



平面図 S=1:500

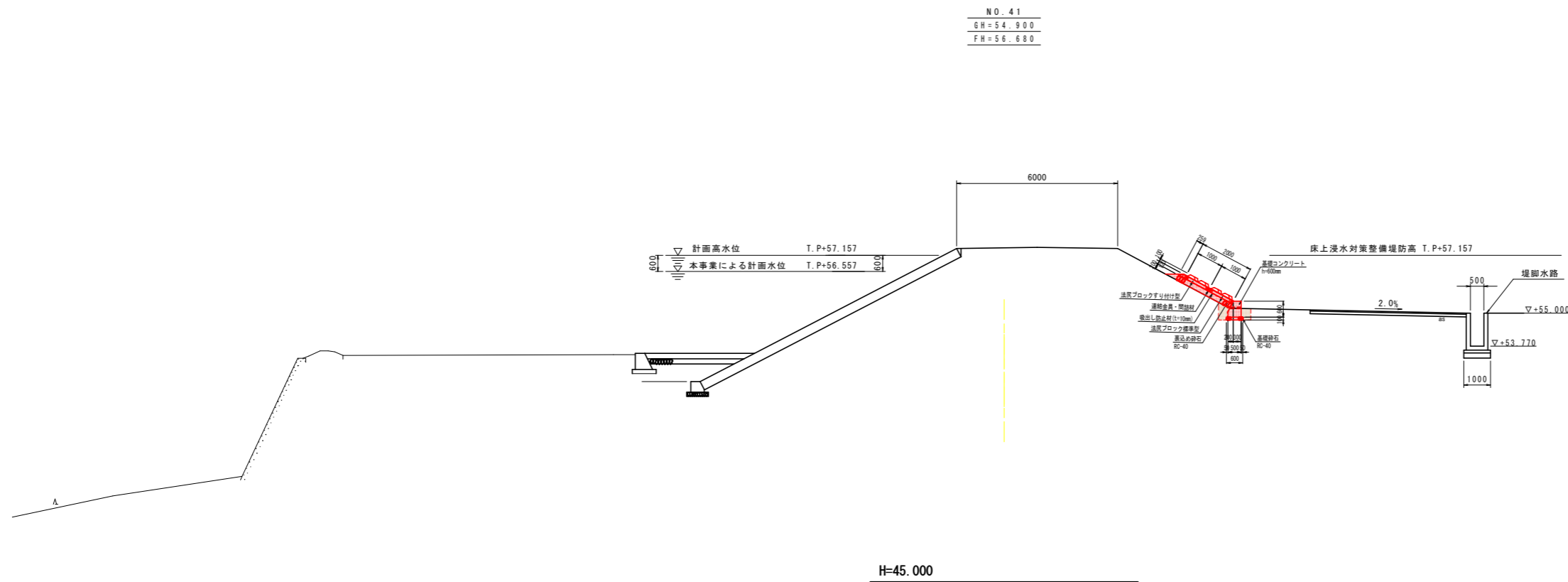
那賀川 →



当初設計図面

工事名	R8那賀川 那賀・和食 河川工事(1) (企画)		
路線名等	那賀川		
工事箇所	那賀郡那賀町和食(第1分割)		
図面名	平面図		
縮尺	1:500	図面番号	1 / 3
会社名			
事業者名	徳島県阿南県土整備事務所 那賀支所		

標準断面図 S=1:100



H=45.000

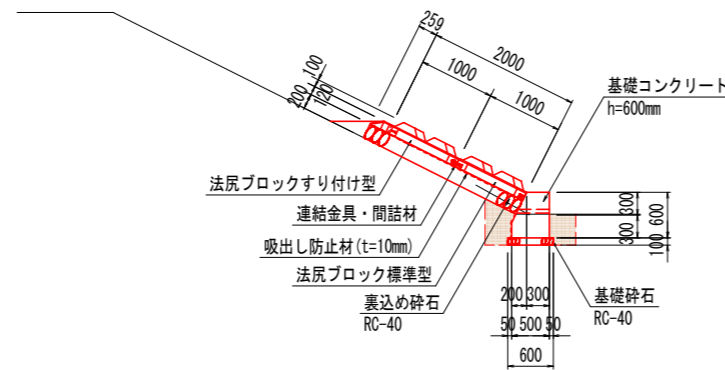
11

当初設計図面

工事名	R8那土 那賀川 那賀・和食 河川工事(1) (企画)		
路線名等	那賀川		
工事箇所	那賀郡那賀町和食(第1分割)		
図面名	標準断面図		
縮尺	1:100	図面番号	2 / 3
会社名			
事業者名	徳島県阿南県土整備事務所 那賀支所		

構造図 S=1:50

タイプ1 横断面図



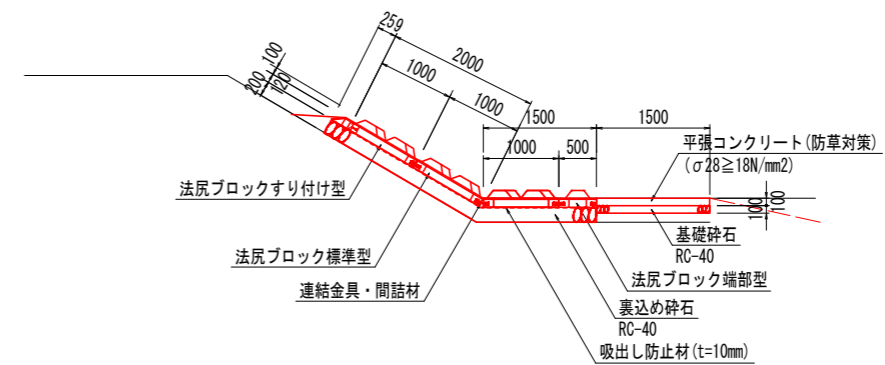
法覆工 (1.0m当り)

名称	規格	数量
法尻ブロック	標準型	1.000 基
	すり付け型	1.000 基
吸出し防止材	t=10mm	2.786 m
裏込め碎石	RC-40	2.259 m ²
基礎コンクリート	h=600mm	0.500 基
基礎碎石	RC-40	0.600 m ²

土工 (1.0m当り)

名称	規格	数量
床掘B	土砂	0.54 m ³
埋戻	W<1.0	0.32 m ³

タイプ2 横断面図



法覆工 (1.0m当り)

名称	規格	数量
法尻ブロック	標準型	3.000 基
	端部型	1.000 基
裏込め碎石	RC-40	0.700 m ³
吸出し防止材	t=10mm	3.564 m
基礎碎石	RC-40	1.500 m ²

土工 (1.0m当り)

名称	規格	数量
床掘B	土砂	1.54 m ³
埋戻	W<1.0	0.00 m ³

当初設計図面

工事名	R8那土 那賀川 那賀・和食 河川工事(1) (企育)		
路線名等	那賀川		
工事箇所	那賀郡那賀町和食(第1分割)		
図面名	構造図		
縮尺	1:50	図面番号	3 / 3
会社名			
事業者名	徳島県阿南県土整備事務所 那賀支所		